

VÝPIS Z KATASTRU NEMOVITOSTÍ
prokazující stav evidovaný k datu 28.03.2018 08:10:56

Okres: CZ0723 Vsetín

Obec: 542784 Huslenky

Kat.území: 649767 Huslenky

List vlastnictví: 17

V kat. území jsou pozemky vedeny ve dvou číselných řadách (St. = stavební parcela)

A Vlastník, jiný oprávněný	Identifikátor	Podíl
Vlastnické právo Česká republika	00000001-001	
Právo hospodařit s majetkem státu		
Správa železniční dopravní cesty, státní organizace, Dlážděná 1003/7, Nové Město, 11000 Praha 1	70994234	

ČÁSTEČNÝ VÝPIS

B Nemovitosti

Pozemky

Parcela	Výměra[m2]	Druh pozemku	Způsob využití	Způsob ochrany
16264/4	18183	ostatní plocha	dráha	rozsáhlé chráněné území

B1 Jiná práva - Bez zápisu

C Omezení vlastnického práva

Typ vztahu

Oprávnění pro

Povinnost k

o Věcné břemeno (podle listiny)

právo umístit STL rozvody plynu a právo vstupu a vjezdu v souvislosti se zřízením, provozem,

opravami a údržbou STL rozvodů plynu na dobu životnosti stavby

Sdružení obcí VSACKO v likvidaci, Parcela: 16264/4

V-1220/2002-810

č.p. 494, 75602 Huslenky, RČ/IČO:

66184304

Listina Smlouva o zřízení věcného břemene - úplatná ze dne 11.06.2002. Právní účinky vkladu práva ke dni 01.07.2002.

V-1220/2002-810

Pořadí k datu podle právní úpravy účinné v době vzniku práva

D Jiné zápisy

Typ vztahu

Oprávnění pro

Povinnost k

o Změna výměr obnovou operátu

Parcela: 16264/4

Z-1410/2015-810

Plomby a upozornění - Bez zápisu

E Nabývací tituly a jiné podklady zápisu

Listina

o Ohlášení práva hospodařit s majetkem státu (§20 zák.č.77/2002 Sb.) ze dne 21.01.2004.

Z-420/2004-810

Pro: Správa železniční dopravní cesty, státní organizace, Dlážděná 1003/7, Nové Město, 11000 Praha 1 RČ/IČO: 70994234

VÝPIS Z KATASTRU NEMOVITOSTÍ

prokazující stav evidovaný k datu 28.03.2018 08:10:56

Okres: CZ0723 Vsetín

Obec: 542784 Huslenky

Kat.území: 649767 Huslenky

List vlastnictví: 17

V kat. území jsou pozemky vedeny ve dvou číselných řadách (St. = stavební parcela)

F Vztah bonitovaných půdně ekologických jednotek (BPEJ) k parcelám - Bez zápisu

Nemovitosti jsou v územním obvodu, ve kterém vykonává státní správu katastru nemovitostí ČR:
Katastrální úřad pro Zlínský kraj, Katastrální pracoviště Vsetín, kód: 810.

Vyhotovil:

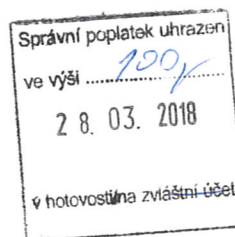
Vyhotoveno: 28.03.2018 08:10:57

Katastrální úřad pro Jihomoravský kraj, Katastrální pracoviště Kyjov

Horáková Jana Ing.

Podpis, razítko:

Řízení PÚ: 683/2012-939/3





VÝPIS Z KATASTRU NEMOVITOSTÍ

prokazující stav evidovaný k datu 28.03.2018 08:18:13

Okres: CZ0723 Vsetín

Obec: 542679 Halenkov

Kat.území: 636878 Halenkov

List vlastnictví: 502

V kat. území jsou pozemky vedeny ve dvou číselných řadách (St. = stavební parcela)

A Vlastník, jiný oprávněný	Identifikátor	Podíl
Vlastnické právo Česká republika	00000001-001	
Právo hospodařit s majetkem státu Správa železniční dopravní cesty, státní organizace, Dlážděná 1003/7, Nové Město, 11000 Praha 1	70994234	

ČÁSTEČNÝ VÝPIS

B Nemovitosti				
Pozemky				
Parcela	Výměra[m2]	Druh pozemku	Způsob využití	Způsob ochrany
St. 646	164	zastavěná plocha a nádvoří		
Součástí je stavba: Halenkov, č.p. 360, bydlení				
Stavba stojí na pozemku p.č.: St. 646				
92/6	4072	ostatní plocha	dráha	rozsáhlé chráněné území
6162	14786	ostatní plocha	dráha	rozsáhlé chráněné území
6163/1	18945	ostatní plocha	dráha	rozsáhlé chráněné území
6163/6	4721	ostatní plocha	dráha	rozsáhlé chráněné území

B1 Jiná práva - Bez zápisu

C Omezení vlastnického práva

Typ vztahu
Oprávnění pro

Povinnost k

o Věcné břemeno (podle listiny)

právo umístit STL rozvody plynu a právo vstupu a vjezdu v souvislosti se zřízením, provozem,
opravami a údržbou STL rozvodů plynu na dobu životnosti stavby

Sdružení obcí VSACKO v likvidaci, Parcela: 6162
č.p. 494, 75602 Huslenky, RČ/IČO:
66184304

V-1220/2002-810

Listina Smlouva o zřízení věcného břemene - úplatná ze dne 11.06.2002. Právní účinky
vkladu práva ke dni 01.07.2002.

V-1220/2002-810

Pořadí k datu podle právní úpravy účinné v době vzniku práva

o Věcné břemeno (podle listiny)

právo zřídit a provozovat STL plynovod a to v rámci stavby " Prodloužení STL plynovodu,
Halenkov - U Měrečků (I. etapa)" na dobu neurčitou

Obec Halenkov, č.p. 655, 75603 Parcela: 6162
Halenkov, RČ/IČO: 00303763

V-1970/2008-810

Listina Smlouva o zřízení věcného břemene - úplatná ze dne 28.05.2008. Právní účinky
vkladu práva ke dni 24.06.2008.

V-1970/2008-810

Pořadí k datu podle právní úpravy účinné v době vzniku práva

VÝPIS Z KATASTRU NEMOVITOSTÍ

prokazující stav evidovaný k datu 28.03.2018 08:18:13

Okres: CZ0723 Vsetín

Obec: 542679 Halenkov

Kat.území: 636878 Halenkov

List vlastnictví: 502

V kat. území jsou pozemky vedeny ve dvou číselných řadách (St. = stavební parcela)

Typ vztahu

Oprávnění pro

Povinnost k

o Věcné břemeno (podle listiny)

služebnost- právo zřídit a provozovat kanalizační a vodovodní řad na dobu neurčitou a v rozsahu dle geometrického plánu č. 1564-10/2014

Obec Halenkov, č.p. 655, 75603

Parcela: 6162

V-4422/2014-810

Halenkov, RČ/IČO: 00303763

Listina Smlouva o zřízení věcného břemene - úplatná S32811/2009-PRÁV ze dne 07.10.2014.

Právní účinky zápisu ke dni 13.10.2014. Zápis proveden dne 09.12.2014.

V-4422/2014-810

Pořadí k 13.10.2014 10:07

o Věcné břemeno (podle listiny)

služebnost- právo zřídit a provozovat kanalizační a vodovodní řad na dobu neurčitou a v rozsahu dle geometrického plánu č. 1614-39/2014

Obec Halenkov, č.p. 655, 75603

Parcela: 6163/1

V-4422/2014-810

Halenkov, RČ/IČO: 00303763

Listina Smlouva o zřízení věcného břemene - úplatná S32811/2009-PRÁV ze dne 07.10.2014.

Právní účinky zápisu ke dni 13.10.2014. Zápis proveden dne 09.12.2014.

V-4422/2014-810

Pořadí k 13.10.2014 10:07

D Jiné zápisy

Typ vztahu

Oprávnění pro

Povinnost k

o Změna výměr obnovou operátu

Parcela: 6162

Z-2657/2016-810

Plomby a upozornění - Bez zápisu

E Nabývací tituly a jiné podklady zápisu

Listina

o Ohlášení práva hospodařit s majetkem státu (§20 zák.č.77/2002 Sb.) ze dne 21.01.2004.

Z-420/2004-810

Pro: Správa železniční dopravní cesty, státní organizace, Dlážděná RČ/IČO: 70994234
1003/7, Nové Město, 11000 Praha 1

o Smlouva kupní ze dne 26.06.2008. Právní účinky vkladu práva ke dni 04.08.2008.

V-2443/2008-810

Pro: Česká republika

RČ/IČO: 00000001-001

Správa železniční dopravní cesty, státní organizace, Dlážděná
1003/7, Nové Město, 11000 Praha 1

70994234

o Smlouva o prodeji podniku ze dne 04.12.2009. Právní účinky vkladu práva ke dni 07.12.2009.

V-3658/2009-810

Pro: Správa železniční dopravní cesty, státní organizace, Dlážděná RČ/IČO: 70994234
1003/7, Nové Město, 11000 Praha 1

VÝPIS Z KATASTRU NEMOVITOSTÍ
prokazující stav evidovaný k datu 28.03.2018 08:18:13

Okres: CZ0723 Vsetín

Obec: 542679 Halenkov

Kat.území: 636878 Halenkov

List vlastnictví: 502

V kat. území jsou pozemky vedeny ve dvou číselných řadách (St. = stavební parcela)

Listina

Česká republika

00000001-001

F Vztah bonitovaných půdně ekologických jednotek (BPEJ) k parcelám - Bez zápisu

Nemovitosti jsou v územním obvodu, ve kterém vykonává státní správu katastru nemovitostí ČR:
Katastrální úřad pro Zlínský kraj, Katastrální pracoviště Vsetín, kód: 810.

Vyhotovil:

Vyhotoveno: 28.03.2018 08:18:14

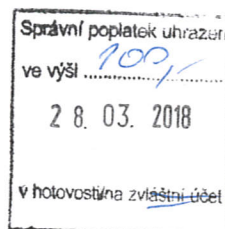
Katastrální úřad pro Jihomoravský kraj, Katastrální pracoviště Kyjov

Horáková Jana Ing.

Podpis, razítko:

Řízení PÚ: 643/1018-400/1

22



VÝPIS Z KATASTRU NEMOVITOSTÍ
prokazující stav evidovaný k datu 28.03.2018 08:12:32

Okres: CZ0723 Vsetín

Obec: 542679 Halenkov

Kat.území: 636878 Halenkov

List vlastnictví: 401

V kat. území jsou pozemky vedeny ve dvou číselných řadách (St. = stavební parcela)

A Vlastník, jiný oprávněný	Identifikátor	Podíl
<i>Vlastnické právo</i>		
Kocurek Pavel, č.p. 37, 75603 Halenkov	610304/0020	1/18
Obec Halenkov, č.p. 655, 75603 Halenkov	00303763	4/18
Stupková Magdalena, č.p. 334, 75603 Halenkov	745422/5856	2/18
Špalek Petr, č.p. 49, 75603 Halenkov	601127/1068	11/18

B Nemovitosti

Pozemky

Parcela	Výměra[m2]	Druh pozemku	Způsob využití	Způsob ochrany
1/23	498	ostatní plocha	ostatní komunikace	rozsáhlé chráněné území

B1 Jiná práva - Bez zápisu

C Omezení vlastnického práva - Bez zápisu

D Jiné zápisy - Bez zápisu

Plomby a upozornění - Bez zápisu

E Nabývací tituly a jiné podklady zápisu

Listina

- o Darovací smlouva V12 2357/1998 ze dne 12.11.1998, právní účinky vkladu ke dni 17.11.1998.
POLVZ:4/1999 Z-1000004/1999-810
Pro: Stupková Magdalena, č.p. 334, 75603 Halenkov RČ/IČO: 745422/5856
- o Smlouva darovací ze dne 22.05.2006. Právní účinky vkladu práva ke dni 22.05.2006.
V-1016/2006-810
Pro: Kocurek Pavel, č.p. 37, 75603 Halenkov RČ/IČO: 610304/0020
- o Smlouva kupní ze dne 07.07.2009. Právní účinky vkladu práva ke dni 08.07.2009.
V-2112/2009-810
Pro: Špalek Petr, č.p. 49, 75603 Halenkov RČ/IČO: 601127/1068
- o Smlouva kupní ze dne 09.12.2011. Právní účinky vkladu práva ke dni 09.12.2011.
V-3913/2011-810
Pro: Špalek Petr, č.p. 49, 75603 Halenkov RČ/IČO: 601127/1068
- o Smlouva darovací ze dne 04.06.2012. Právní účinky vkladu práva ke dni 08.06.2012.
V-1371/2012-810
Pro: Obec Halenkov, č.p. 655, 75603 Halenkov RČ/IČO: 00303763
- o Smlouva kupní ze dne 28.05.2013. Právní účinky vkladu práva ke dni 29.05.2013.
V-1354/2013-810
Pro: Špalek Petr, č.p. 49, 75603 Halenkov RČ/IČO: 601127/1068
- o Smlouva darovací ze dne 13.06.2013. Právní účinky vkladu práva ke dni 14.06.2013.
V-1530/2013-810
Pro: Obec Halenkov, č.p. 655, 75603 Halenkov RČ/IČO: 00303763
- o Smlouva kupní ze dne 15.07.2013. Právní účinky vkladu práva ke dni 15.07.2013.

VÝPIS Z KATASTRU NEMOVITOSTÍ
prokazující stav evidovaný k datu 28.03.2018 08:12:32

Okres: CZ0723 Vsetín

Obec: 542679 Halenkov

Kat.území: 636878 Halenkov

List vlastnictví: 401

V kat. území jsou pozemky vedeny ve dvou číselných řadách (St. = stavební parcela)

Listina

Pro: Špalek Petr, č.p. 49, 75603 Halenkov

V-1846/2013-810

RČ/IČO: 601127/1068

o Smlouva kupní ze dne 20.10.2016. Právní účinky zápisu ke dni 20.10.2016. Zápis proveden dne 29.11.2016.

V-4682/2016-810

Pro: Špalek Petr, č.p. 49, 75603 Halenkov

RČ/IČO: 601127/1068

F Vztah bonitovaných půdně ekologických jednotek (BPEJ) k parcelám - Bez zápisu

Nemovitosti jsou v územním obvodu, ve kterém vykonává státní správu katastru nemovitostí ČR:
Katastrální úřad pro Zlínský kraj, Katastrální pracoviště Vsetín, kód: 810.

Vyhotovil:


Vyhotoveno: 28.03.2018 08:12:33

Katastrální úřad pro Jihomoravský kraj, Katastrální pracoviště Kyjov

Horáková Jana Ing.

Podpis, razítko:

Řízení PÚ: 683/2018-400/4





VÝPIS Z KATASTRU NEMOVITOSTÍ

prokazující stav evidovaný k datu 28.03.2018 08:16:36

Okres: CZ0723 Vsetín

Obec: 542679 Halenkov

Kat.území: 636878 Halenkov

List vlastnictví: 10001

V kat. území jsou pozemky vedeny ve dvou číselných řadách (St. = stavební parcela)

A Vlastník, jiný oprávněný	Identifikátor	Podíl
Vlastnické právo		
Obec Halenkov, č.p. 655, 75603 Halenkov	00303763	

ČÁSTEČNÝ VÝPIS

B Nemovitosti

Pozemky

Parcela	Výměra[m2]	Druh pozemku	Způsob využití	Způsob ochrany
1/6	3417	ostatní plocha	ostatní komunikace	rozsáhlé chráněné území
1/67	4633	orná půda		rozsáhlé chráněné území, zemědělský půdní fond
75/3	927	orná půda		rozsáhlé chráněné území, zemědělský půdní fond
6086/12	10	ostatní plocha	ostatní komunikace	rozsáhlé chráněné území
6092/1	3015	ostatní plocha	ostatní komunikace	rozsáhlé chráněné území

B1 Jiná práva - Bez zápisu

C Omezení vlastnického práva

Typ vztahu

Oprávnění pro

Povinnost k

o Věcné břemeno užívání

ze dne 13.4.1999, právní účinky vkladu ke dni 14.4.1999, uložení plynovodní přípojky pro nákupní středisko v Halenkově a strpění užívání části pozemku za účelem provádění údržby a případných oprav uloženého plynovodního potrubí

JEDNOTA, spotřební družstvo ve Parcela: 6092/1

Z-1000145/1999-810

Vsetíně, Smetanova 1110, 75501

Vsetín, RČ/IČO: 00032441

Listina Smlouva o věcném břemeni V3 769/1999.

POLVZ:145/1999

Z-1000145/1999-810

Pořadí k datu podle právní úpravy účinné v době vzniku práva

o Věcné břemeno vedení

zabezpečovacího kabelu a zabezpečovací techniky na dobu neurčitou a strpět právo vstupu, chůze, průchodu, vjezdu, jízdy a průjezdu i s potřebnou mechanizací na pozemek v souvislosti se zřízením, provozováním, údržbou, opravami, případně změnami stavby

Správa železniční dopravní cesty, Parcela: 6092/1

V-2324/2007-810

státní organizace, Dlážděná 1003/7, Parcela: 75/3

V-2324/2007-810

Nové Město, 11000 Praha 1, RČ/IČO:

70994234

Listina Smlouva o zřízení věcného břemene - bezúplatná ze dne 03.08.2007. Právní účinky vkladu práva ke dni 06.09.2007.

V-2324/2007-810

Pořadí k datu podle právní úpravy účinné v době vzniku práva

D Jiné zápisy

Nemovitosti jsou v územním obvodu, ve kterém vykonává státní správu katastru nemovitostí ČR

Katastrální úřad pro Zlínský kraj, Katastrální pracoviště Vsetín, kód: 810.

VÝPIS Z KATASTRU NEMOVITOSTÍ

prokazující stav evidovaný k datu 28.03.2018 08:16:36

Okres: CZ0723 Vsetín

Obec: 542679 Halenkov

Kat.území: 636878 Halenkov

List vlastnictví: 10001

V kat. území jsou pozemky vedeny ve dvou číselných řadách (St. = stavební parcela)

Typ vztahu

Oprávnění pro

Povinnost k

o Změna číslování parcel

Parcela: 1/67

Z-2657/2016-810

Plomby a upozornění - Bez zápisu

E Nabývací tituly a jiné podklady zápisu

Listina

o Vznik práva ze zákona zákon č. 172/1991 § 1.

POLVZ:145/1999

Z-1000145/1999-810

Pro: Obec Halenkov, č.p. 655, 75603 Halenkov

RČ/IČO: 00303763

o Souhlasné prohlášení o nabytí do vlastnictví (zák.č.172/1991 Sb.) § 1 ze dne 30.05.2001.

Z-2427/2001-810

Pro: Obec Halenkov, č.p. 655, 75603 Halenkov

RČ/IČO: 00303763

o Smlouva kupní ze dne 03.04.2002. Právní účinky vkladu práva ke dni 12.08.2002.

V-1476/2002-810

Pro: Obec Halenkov, č.p. 655, 75603 Halenkov

RČ/IČO: 00303763

o Smlouva darovací ze dne 02.02.2005. Právní účinky vkladu práva ke dni 21.02.2005.

V-387/2005-810

Pro: Obec Halenkov, č.p. 655, 75603 Halenkov

RČ/IČO: 00303763

o Smlouva kupní ze dne 05.04.2004. Právní účinky vkladu práva ke dni 06.04.2005.

V-748/2005-810

Pro: Obec Halenkov, č.p. 655, 75603 Halenkov

RČ/IČO: 00303763

o Smlouva směnná ze dne 29.09.2005. Právní účinky vkladu práva ke dni 06.10.2005.

V-2159/2005-810

Pro: Obec Halenkov, č.p. 655, 75603 Halenkov

RČ/IČO: 00303763

o Souhlasné prohlášení o nabytí do vlastnictví (zák.č.172/1991 Sb.) § 1 ze dne 06.08.2007.

Z-6864/2007-810

Pro: Obec Halenkov, č.p. 655, 75603 Halenkov

RČ/IČO: 00303763

F Vztah bonitovaných půdně ekologických jednotek (BPEJ) k parcelám

Parcela	BPEJ	Výměra[m2]
1/67	72213	4633
75/3	72213	927

Pokud je výměra bonitních dílů parcel menší než výměra parcely, zbytek parcely není bonitován

VÝPIS Z KATASTRU NEMOVITOSTÍ
prokazující stav evidovaný k datu 28.03.2018 08:16:36

Okres: CZ0723 Vsetín

Obec: 542679 Halenkov

Kat.území: 636878 Halenkov

List vlastnictví: 10001

V kat. území jsou pozemky vedeny ve dvou číselných řadách (St. = stavební parcela)

Nemovitosti jsou v územním obvodu, ve kterém vykonává státní správu katastru nemovitostí ČR:
Katastrální úřad pro Zlínský kraj, Katastrální pracoviště Vsetín, kód: 810.

Vyhotovil:

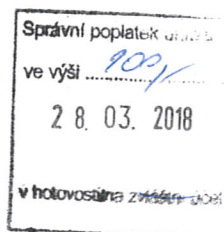
Vyhotoveno: 28.03.2018 08:16:37

Katastrální úřad pro Jihomoravský kraj, Katastrální pracoviště Kyjov
Horáková Jana Ing.

Podpis, razítko:

Řízení PÚ:

683/1012-432/r



VÝPIS Z KATASTRU NEMOVITOSTÍ
prokazující stav evidovaný k datu 28.03.2018 08:25:36

Okres: CZ0723 Vsetín

Obec: 542679 Halenkov

Kat.území: 636878 Halenkov

List vlastnictví: 282

V kat. území jsou pozemky vedeny ve dvou číselných řadách (St. = stavební parcela)

A Vlastník, jiný oprávněný	Identifikátor	Podíl
Vlastnické právo		
Zlínský kraj, třída Tomáše Bati 21, 76001 Zlín	70891320	
Hospodaření se svěřeným majetkem kraje		
Ředitelství silnic Zlínského kraje, příspěvková organizace, K Majáku 5001, 76001 Zlín	70934860	

ČÁSTEČNÝ VÝPIS

B Nemovitosti

Pozemky

Parcela	Výměra[m2]	Druh pozemku	Způsob využití	Způsob ochrany
6086/1	19502	ostatní plocha	silnice	rozsáhlé chráněné území

B1 Jiná práva - Bez zápisu

C Omezení vlastnického práva - Bez zápisu

D Jiné zápisy

Typ vztahu

Oprávnění pro

Povinnost k

o Změna výměr obnovou operátu

Parcela: 6086/1

Z-2657/2016-810

Plomby a upozornění - Bez zápisu

E Nabývací tituly a jiné podklady zápisu

Listina

- o Rozhodnutí o přechodu nemovitostí do vlast.krajů (zák.č.157/2000 Sb.) 3796/2001 -13-KM ze dne 10.09.2001.

Z-4110/2001-810

Pro: Zlínský kraj, třída Tomáše Bati 21, 76001 Zlín

RČ/IČO: 70891320

- o Zřizovací listina rozpočtové či příspěvkové organizace ze dne 21.12.2001.

Z-4110/2001-810

Pro: Ředitelství silnic Zlínského kraje, příspěvková organizace, K Majáku 5001, 76001 Zlín

RČ/IČO: 70934860

- o Zřizovací listina rozpočtové či příspěvkové organizace dodatek č. 3 ze dne 02.11.2009.

Z-13001/2009-810

Pro: Ředitelství silnic Zlínského kraje, příspěvková organizace, K Majáku 5001, 76001 Zlín

RČ/IČO: 70934860

F Vztah bonitovaných půdně ekologických jednotek (BPEJ) k parcelám - Bez zápisu

VÝPIS Z KATASTRU NEMOVITOSTÍ
prokazující stav evidovaný k datu 28.03.2018 08:25:36

Okres: CZ0723 Vsetín

Obec: 542679 Halenkov

Kat.území: 636878 Halenkov

List vlastnictví: 282

V kat. území jsou pozemky vedeny ve dvou číselných řadách (St. = stavební parcela)

Nemovitosti jsou v územním obvodu, ve kterém vykonává státní správu katastru nemovitostí ČR:
Katastrální úřad pro Zlínský kraj, Katastrální pracoviště Vsetín, kód: 810.

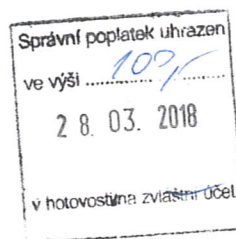
Vyhotovil:

Vyhotoveno: 28.03.2018 08:25:36

Katastrální úřad pro Jihomoravský kraj, Katastrální pracoviště Kyjov
Horáková Jana Ing.

Podpis, razítko:

Řízení PÚ: 683/2018-402/6



VÝPIS Z KATASTRU NEMOVITOSTÍ
prokazující stav evidovaný k datu 28.03.2018 08:19:09

Okres: CZ0723 Vsetín

Obec: 542679 Halenkov

Kat.území: 636878 Halenkov

List vlastnictví: 302

V kat. území jsou pozemky vedeny ve dvou číselných řadách (St. = stavební parcela)

A Vlastník, jiný oprávněný	Identifikátor	Podíl
Vlastnické právo Jindrová Eva, č.p. 576, 75603 Halenkov	445609/446	

ČÁSTEČNÝ VÝPIS

B Nemovitosti

Pozemky

Parcela	Výměra[m2]	Druh pozemku	Způsob využití	Způsob ochrany
31/2	2725	ovocný sad		rozsáhlé chráněné území, zemědělský půdní fond

B1 Jiná práva - Bez zápisu

C Omezení vlastnického práva - Bez zápisu

D Jiné zápisy - Bez zápisu

Plomby a upozornění - Bez zápisu

E Nabývací tituly a jiné podklady zápisu

Listina

o Smlouva o převodu nemovitosti RI 792/1970 darovací ze dne 13.8.1970, reg.dne 3.11.1970.

POLVZ:288/1970

Z-1000288/1970-810

Pro: Jindrová Eva, č.p. 576, 75603 Halenkov

RČ/IČO: 445609/446

F Vztah bonitovaných půdně ekologických jednotek (BPEJ) k parcelám

Parcela	BPEJ	Výměra[m2]
31/2	72213	2725

Pokud je výměra bonitních dílů parcel menší než výměra parcely, zbytek parcely není bonitován

Nemovitosti jsou v územním obvodu, ve kterém vykonává státní správu katastru nemovitostí ČR:
Katastrální úřad pro Zlínský kraj, Katastrální pracoviště Vsetín, kód: 810.

Vyhotovil:

Vyhotoveno: 28.03.2018 08:19:10

Katastrální úřad pro Jihomoravský kraj, Katastrální pracoviště Kyjov

Horáková Jana Ing.

Podpis, razítko:

Řízení PÚ: 683/2018-438/2

